






















CAVES













LEGEND

-  COUNTRY – PARTNER/EXTRA PROJECT CAVE
-  MUNICIPALITY AND PROVINCE
-  GOOGLE MAPS COORDINATES
-  ALTITUDE OF THE CAVE ENTRANCE (m a.s.l.)
-   MAX DIFFERENCE IN HEIGHT (m)
-  CAVE LENGTH (m)
-  AVERAGE TEMPERATURE (°C)
-  TYPE
-  ACCESSIBILITY

-  VENDI - PARTNER / EXTRA PROJECT CAVE
-  BASHKIA DHE QARKU
-  KOORDINATAT E HARTAVE GOOGLE
-  LARTETSIA E HYRJES S SE SHPELLES (m a.s.l.)
-   DIFERENCA MAKSIMALE NË LARTËSI (m)
-  GJATËSIA E SHPELLËS (m)
-  TEMPERATURA E MESATARE (°C)
-  LLOJI
-  AKSESUESHMERIA

-  PAESE – PARTNER/GROTTA EXTRA PROGETTO
-  COMUNE E PROVINCIA
-  COORDINATE GOOGLE MAPS
-  QUOTA DELL'INGRESSO DELLA GROTTA (m s.l.m.)
-   DISLIVELLO MASSIMO (m)
-  LUNGHEZZA DELLA GROTTA (m)
-  TEMPERATURA MEDIA (°C)
-  TIPOLOGIA
-  ACCESSIBILITÀ

-  ZEMLJA- PARTNER/ DODATNE ŠPILJE NA PROJEKTU
-  OPĆINA I POKRAJINA
-  KOORDINATE GOOGLE KARTE
-  VISINA ULAZA U ŠPILJU (m n.v.)
-   MAKSIMALMA RAZLIKA U VISINI (m)
-  DUŽINA ŠPILJE (m)
-  PROSJEČNA TEMPERATURA (°C)
-  TIP
-  PRISTUPAČNOST